

Sujet : [INTERNET] SCoT Bassin d'Arcachon - Val de l'Eyre - Réponse Porter à Connaissance
De : "> Emilie Pouch (par Internet)" <epouch@vermilionenergy.com>
Date : 14/09/2018 17:06
Pour : "ddtm-suat-planification@gironde.gouv.fr" <ddtm-suat-planification@gironde.gouv.fr>

Bonjour,

Suite à votre courrier du 13 août 2018 concernant le porter à connaissance du **SCoT Bassin d'Arcachon Val de l'Eyre**, nous vous transmettons les informations relatives à l'activité de la société Vermilion REP sur ce territoire.

Titres miniers

La société VERMILION est titulaire de **huit concessions d'exploitation minière d'hydrocarbures** et **deux permis exclusifs de recherches d'hydrocarbures** qui s'étendent sur le territoire du Syndicat du Bassin d'Arcachon Val de l'Eyre. Une carte en pièce jointe permet de localiser les limites de ces titres miniers qui instaurent une servitude d'utilité publique sur toute leur superficie (cf. tableau des servitudes minières en pièce jointe).

Plates-formes

Vermilion exploite ces différentes concessions à partir de 60 plates-formes et de 3 centres de traitement (dépôts de Guagnet à Lège-Cap Ferret, de Cazaux à La Teste-de-Buch et de Lugos), tous situés sur le territoire du SCoT. Ces différentes plates-formes accueillent une centaine de puits pétroliers actifs ainsi que divers aménagements et installations indispensables à l'exploitation pétrolière (pompes, locaux électriques, clôtures, bacs de stockage éventuels,...).

Remarque : dans le cadre de la mise en place ou de la révision de certains documents d'urbanisme de communes du territoire du Bassin d'Arcachon Val de l'Eyre, Vermilion a effectué des demandes de mise en compatibilité des aménagements existants et futurs de nos plates-formes avec les règlements d'urbanisme, lorsque ce n'était pas déjà le cas (demande de mention des installations pétrolières dans les occupations du sol autorisées pour la zone où sont implantées les plates-formes).

Collectes et canalisations

Le territoire du SCoT du Bassin d'Arcachon Val de l'Eyre et aussi concerné par :

- Les réseaux de collectes minières enterrées (production et injection d'eau) liés à l'exploitation des différents champs pétroliers du secteur,
- **Quatre canalisations de transport d'hydrocarbures** servant à acheminer le pétrole brut depuis les différents dépôts du secteur jusqu'au centre de stockage d'Ambès (cf. carte de localisation des canalisations de transport).

Les servitudes / contraintes associées à ces canalisations de transport sont présentées dans la fiche information en pièce jointe du présent mail.

Nous sommes également à votre disposition pour vous transmettre à votre convenance les fichiers électroniques au format '.shape' des installations (canalisations, plates-formes, etc.) et des limites des titres miniers extraits de notre Système d'Information Géographique.

Nous restons à votre disposition pour tout complément d'information.

Cordialement,

Emilie Pouch

Ingénieure Etudes

+ 33 (0)5 58 82 96 15

+ 33 (0)6 44 17 17 67

Vermilion REP SAS

1762, route de Pontenx

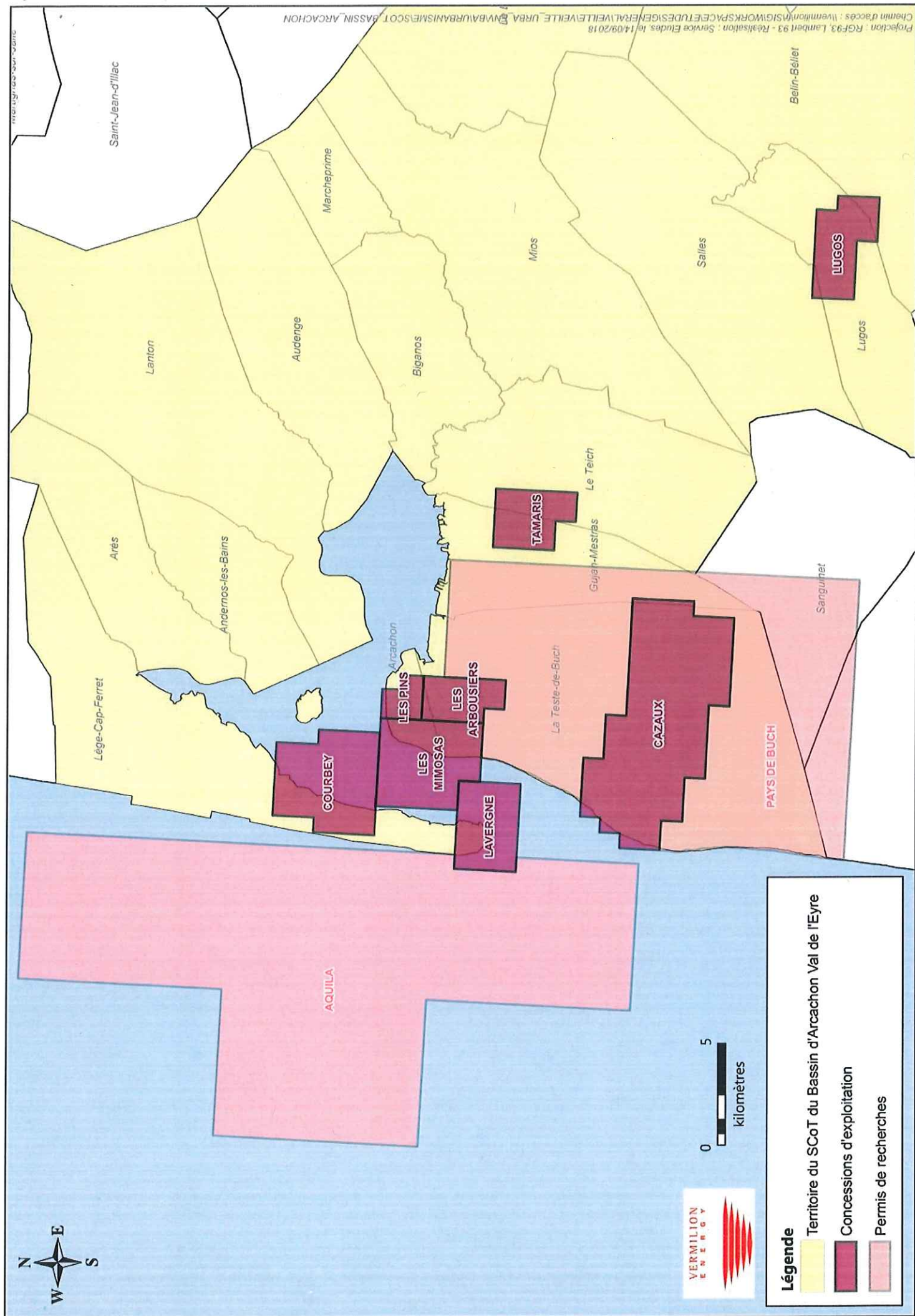
40160 Parentis-en-Born


France



— Pièces jointes : —

CARTE_TITRES_MINIERS.pdf	186 Ko
TABLEAU_SERVITUDES.pdf	72,0 Ko
CARTE_CANALISATIONS.pdf	324 Ko
FICHE_INFO_CANALISATIONS.pdf	124 Ko

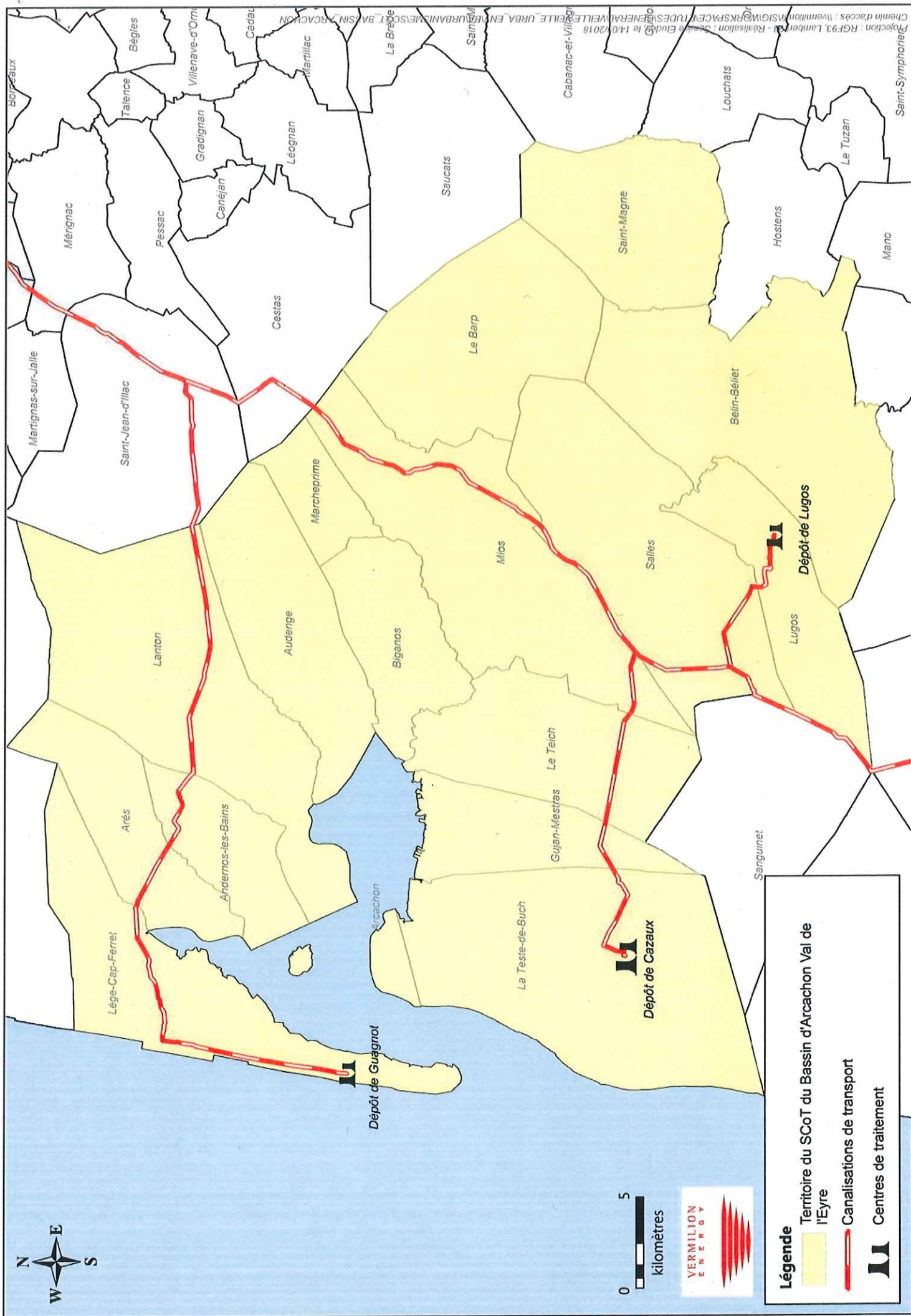





LISTE DES SERVITUDES LIEES A L'EXPLOITATION PETROLIERE CONCERNANT LE TERRITOIRE DU SCOT DU BASSIN D'ARCACHON ET VAL DE L'EYRE

CODE	Nom Officiel de la Servitude	Acte officiel instituant la servitude	Service responsable
I1	Servitudes relatives à la construction et à l'exploitation de pipe-lines d'intérêt général destinés au transport d'hydrocarbures liquides ou liquéfiés sous pression		
I6	Canalisation de transport « Guagnet – Berganton »	Arrêté préfectoral du 04 septembre 2012 (DUP)	DREAL Nouvelle Aquitaine Cité administrative, BP55 33 090 BORDEAUX Cedex VERMILION REP 1762 route de Pontenx 40 161 Parentis-en-Born Cedex
	Canalisation de transport « Parentis - Ambès » (dont les tronçons « Caudos – Berganton » et « Sillac – Caudos »)		
	Canalisation de transport « Lugos - Sillac »		
	Canalisation de transport « Cazaux - Caudos »	Arrêté préfectoral du 4 janvier 2011	
	Servitudes concernant les mines et carrières établies au profit des titulaires de titres miniers, de permis d'exploitation de carrières ou d'autorisation de recherches de mines et carrières	Art. 71 à 73 du Code Minier	
	Concession minière d'hydrocarbures dite « Concession de Lavergne »	Décret du 19 octobre 1966 Décret du 30 décembre 2013	DREAL Nouvelle Aquitaine Cité administrative, BP55 33 090 BORDEAUX Cedex VERMILION REP 1762 route de Pontenx 40 161 Parentis-en-Born Cedex
	Concession minière d'hydrocarbures dite « Concession de Courbey »	Décret du 29 mars 2004	
	Concession minière d'hydrocarbures dite « Concession des Mimosas »	Décret du 24 novembre 2006	
	Concession minière d'hydrocarbures dite « Concession des Pins »	Décret du 30 octobre 1996	

CODE	Nom Officiel de la Servitude	Acte officiel instituant la servitude	Service responsable
	Concession minière d'hydrocarbures dite « Concession des Arbousiers »	Décret du 9 janvier 1995	
	Concession minière d'hydrocarbures dite « Concession de Cazaux »	Décret du 28 mai 1964 Décret du 23 décembre 2010	
	Concession minière d'hydrocarbures dite « Concession de Tamaris »	Décret du 3 avril 2006	
	Concession minière d'hydrocarbures dite « Concession de Lugos »	Décret du 24 novembre 2006 Décret du 31 mars 2015	
	Permis de recherches dit « Permis d'Aquila »	Arrêté du 02 juillet 2007 Arrêté du 21 octobre 2013 Arrêté du 31 janvier 2018	
	Permis de recherches dit « Permis du Pays de Buch »	Arrêté du 13 novembre 2009 Arrêté du 2 juin 2015	







Fiche d'information relative aux risques présentés par les canalisations de transport intéressant le territoire du SCoT Bassin d'Arcachon Val de l'Eyre

1- Description des ouvrages de transport intéressant le territoire du SCoT Bassin d'Arcachon Val de l'Eyre

Le territoire du SCoT est traversé par **quatre canalisations de transport** exploitées par la société VERMILION REP.

- La canalisation dite de « Guagnet – Berganton »

Cet ouvrage est réglementé par le Code Minier, l'arrêté interpréfectoral du 26 septembre 2008 prescrivant des mesures complémentaires pour son exploitation et l'arrêté préfectoral du 4 septembre 2012 portant déclaration d'utilité publique de cette canalisation.

Il correspond à une canalisation en acier de diamètre 6" (16,83 cm) d'une longueur d'environ 48,5 kilomètres, transportant du pétrole brut depuis le dépôt de Guagnet (concession de Courbey - Gironde) vers le centre de stockage d'Ambès (Gironde).

- La canalisation dite de « Parentis - Ambès »

Cet ouvrage est réglementé par le Code Minier, l'arrêté interpréfectoral du 26 septembre 2008 prescrivant des mesures complémentaires pour son exploitation et l'arrêté préfectoral du 4 septembre 2012 portant déclaration d'utilité publique de cette canalisation.

Il correspond à une canalisation en acier de diamètre 12" (32,39 cm) d'une longueur d'environ 94 kilomètres, transportant le pétrole brut depuis le dépôt de Parentis (concession de Parentis – Landes) vers le centre de stockage d'Ambès.

- La canalisation dite de « Lugos - Sillac »

Cet ouvrage est réglementé par le Code Minier, l'arrêté interpréfectoral du 26 septembre 2008 prescrivant des mesures complémentaires pour son exploitation et l'arrêté préfectoral du 4 septembre 2012 portant déclaration d'utilité publique de cette canalisation.

Il correspond à une canalisation en acier de diamètre 4" (11,43 cm) d'une longueur d'environ 9,1 kilomètres, transportant du pétrole brut depuis le dépôt de Lugos (concession de Lugos – Gironde) vers le centre de stockage d'Ambès (Gironde) : cette canalisation rejoint celle de « Parentis – Ambès » sur la commune de Salles.

- La canalisation dite de « Cazaux - Caudos »

Cet ouvrage est réglementé par le Code Minier, l'arrêté interpréfectoral du 26 septembre 2008 prescrivant des mesures complémentaires pour son exploitation et l'arrêté préfectoral du 4 janvier 2011 portant déclaration d'utilité publique de cette canalisation.

Il correspond à une canalisation en acier de diamètre 10" (27,31 cm) d'une longueur de 18,8 kilomètres, transportant du pétrole brut depuis le dépôt de Cazaux (concession de Cazaux – La Teste-de-Buch - Gironde) vers le centre de stockage d'Ambès (Gironde). Cette canalisation rejoint celle de « Parentis – Ambès » sur la commune de Mios.

2- Servitudes de droit privé liées à la construction et à l'exploitation des ouvrages

La bande large, ou bande de servitudes faibles (servitude de passage), permettant l'accès de l'exploitant pour l'exécution de travaux nécessaires à la construction, l'exploitation, la maintenance et la mise en sécurité des canalisations localisées sur le territoire du SCoT du Bassin d'Arcachon Val de l'Eyre est de **15 mètres axés sur les ouvrages**.

La bande étroite, ou bande de servitudes fortes (servitude d'occupation), est de **5 mètres axés sur les ouvrages**.

Ces servitudes ont été établies par conventions passées à l'amiable avec les propriétaires et actées par un notaire. De ce fait, elles sont inscrites au registre des hypothèques.

3- Servitudes de droit minier

Le territoire du SCoT du Bassin d'Arcachon Val de l'Eyre est également concerné par **quatre servitudes minières** liées aux **concessions d'exploitation d'hydrocarbures liquides ou gazeux dites de « Courbey », « Parentis », « Lugos » et « Cazaux »**.

En effet, ces concessions incluent respectivement les canalisations de « Guagnot – Berganton », « Parentis – Ambès », « Lugos – Sillac » et « Cazaux - Caudos » situées en partie à l'intérieur du périmètre des concessions et nécessaires à l'exploitation de ces quatre champs.

4- Gestion de l'urbanisation vis-à-vis du risque accidentel

Les contraintes en matière d'urbanisme concernent les projets nouveaux relatifs aux établissements recevant du public (ERP) les plus sensibles et aux immeubles de grande hauteur (IGH). Ces contraintes s'apprécient au regard des informations figurant dans le tableau ci-après. Ces informations sont issues de l'étude de dangers de décembre 2012 (canalisations de « Guagnot – Berganton », « Parentis – Ambès » et « Lugos – Sillac »), de l'étude de sécurité d'octobre 2012 (canalisation « Cazaux – Caudos ») et de la méthodologie décrite dans le document de l'INERIS « Canalisations de transport – Guide de détermination des mesures propres aux bâtiments » de janvier 2014.

Caractéristique de la canalisation	Zones justifiant des restrictions en matière de développement de l'urbanisation		Zone justifiant vigilance et information
	Zone permanente d'interdiction de toutes nouvelles constructions ou extensions d'IGH et d'ERP susceptibles de recevoir plus de 100 personnes	Zone intermédiaire où des restrictions de construction ou d'extension d'IGH et d'ERP susceptibles de recevoir plus de 100 personnes existent	Zone d'information de l'exploitant de tout projet d'urbanisme
Canalisation 6" acier (Guagnot - Berganton)	10 m	15 m	90 m
Canalisation 12" acier (Parentis – Ambès)	10 m	15 m	160 m
Canalisation 4" acier (Lugos – Sillac)	10 m	15 m	60 m
Canalisation 10" acier (Cazaux – Caudos)	10 m	15 m	110 m

Ces distances s'entendent de part et d'autre de l'axe de la canalisation considérée.

☐ Zones justifiant des restrictions en matière de développement de l'urbanisation

La première distance délimite la zone dans laquelle toutes constructions ou extensions d'IGH et ERP susceptibles de recevoir plus de 100 personnes sont interdites sans qu'il ne soit possible de revenir dessus.

La zone intermédiaire nécessite que l'aménageur de chaque projet engage une étude pour s'assurer que les conditions de sécurité sont satisfaisantes au regard des risques présentés. Cette étude repose sur les caractéristiques des canalisations, de leur environnement mais aussi du projet envisagé et du respect de certaines contraintes en matière de sécurité (modalité d'évacuation des personnes...). En outre, la mise en œuvre de mesures compensatoires de type physique sur les ouvrages (protection mécanique par dalle béton...) destinées à réduire l'emprise de cette zone en limitant la principale source de risque d'accident (travaux tiers) est à privilégier.

Cependant, malgré la mise en place de mesures compensatoires et dans certaines conditions, l'interdiction de construction ou d'extension d'IGH et d'ERP susceptibles de recevoir plus de 100 personnes peut intervenir. La DREAL devra être consultée a minima lors de la procédure de demande de permis de construire.

☐ Zone justifiant vigilance et information

La distance la plus grande définit la zone dans laquelle une information de l'exploitant doit être réalisée pour tout projet d'urbanisme. Cette démarche doit permettre à ce dernier de suivre l'évolution de l'environnement à proximité de son ouvrage afin de renforcer le cas échéant leur niveau de sécurité.

En outre, cette zone doit servir de référence pour l'élaboration du plan communal de sauvegarde (PCS) et, le cas échéant, du document d'information communal sur les risques majeurs (DICRIM).

D'une manière générale et afin d'anticiper toutes difficultés, il convient d'avertir le plus en amont possible l'exploitant de tout projet situé dans les zones figurant dans le tableau ci-dessus.

5- Règles pour les travaux à proximité des réseaux de canalisations enterrées

Pour tous travaux à proximité de ces canalisations minières, il est nécessaire d'effectuer auprès de l'exploitant concerné une demande de renseignement ou une déclaration d'intention de commencement de travaux conformément aux articles R.554-20, R.554-21 et R.554-23 du Code de l'Environnement. De manière générale, les personnes souhaitant des informations plus précises sur les canalisations sont invitées à se rapprocher de son exploitant.

Sont **interdits** dans la servitude « forte » de 5 mètres axée sur la conduite :

- toute présence et plantation d'arbres et d'arbustes,
- toute façon culturale approchant la conduite à moins de 0.20 mètre,
- tous travaux de terrassement, d'excavation ou de décaissement de terre,
- tous travaux de sous-solage,
- toute création de fossé parallèle au pipeline,
- toute circulation d'engins et de véhicules de plus de 3,5 tonnes en charge,
- toute implantation de voie de circulation empruntant l'emprise longitudinalement,
- **toute construction ou implantation d'élément durable nécessitant une fondation.**

Sont **autorisés** sous réserve d'exécutions d'ouvrages de protection de la canalisation à la charge de l'exécutant et sous le contrôle de VERMILION :

- toute création de fossé, pose de canalisation, pose de clôtures légères séparatrices coupant transversalement l'emprise de la conduite,
- toute voie de circulation dont le tracé présente au plus un angle de 30° par rapport à la perpendiculaire de la canalisation.

Sont **tolérées** certaines haies arbustives, plantées transversalement à la canalisation.

Tous travaux de terrassement à l'intérieur de notre **emprise de servitude « forte » de 5 m** axée sur la canalisation **ne sont autorisés qu'en notre présence et doivent être réalisés à l'outil à main à l'exclusion de tout engin mécanique** conformément à notre procédure.

Un piquetage réalisé par nos soins est nécessaire avant tous travaux, afin de déterminer l'emplacement exact de notre canalisation.

En cas de découverte de notre canalisation, le remblai se fera **en sable** exempt de tout autre matériau susceptible d'en dégrader le revêtement externe.

Le croisement ou les travaux à proximité de notre ouvrage se feront conformément aux spécifications de nos fiches de préconisations techniques particulières.

TABEAU DES SERVITUDES D'UTILITE PUBLIQUE
(Limitation administrative du droit de propriété)

Regroupement SCoT Sybarval (ABZAC, ANDERNOS LES BAINS, ARCACHON, ARES, AUDENGE, LE BARP, BELIN BELIET, BIGANOS, GUJAN MESTRAS, LANTON, LEGE CAP FERRET, LUGOS, MIOS, SAINT MAGNE, SALLES, LE TEICH, LA TESTE, MARCHEPRIME)

CODE	NOM OFFICIEL DE LA SERVITUDE	COMMUNES	SERVICE RESPONSABLE
A4	SERVITUDE DE PASSAGE SUR LES TERRAINS RIVERAINS DES COURS D'EAU NON DOMANIAUX	Articles L.211-7, L.212-2-2, L.215-4 et L.215-18 du Code de l'Environnement.	
	Ruisseau le PONSESQUET Ruisseau la BARADE Ruisseau le CANTEGRIT Ruisseau le BRAOUSE Ruisseau les BENAZET Ruisseau le MARIAN	- BELIN BELIET	- Association Syndicale Autorisée d'Irrigation de LOUBENS
	Ruisseau La CRASTOTE Ruisseau La CRASTE BANEYRE Ruisseau Le RU de MESTRAS Ruisseau Le RU du BOURG	- GUJAN MESTRAS	- D.D.T.M. - SERVICE EAU et NATURE
	Ruisseau Fossé des ESPIETS Ruisseau Fossé de la LONGERE Ruisseau Fossé de GAYAC Ruisseau Fossé de CAOUAILLE Ruisseau Craste NEUVE Ruisseau Craste VIEILLE	- LUGOS	- Association Syndicale Autorisée d'Irrigation de LOUBENS
	- Ruisseau LE PIRON	- ABZAC	- Association Syndicale Autorisée d'Irrigation de LOUBENS
	Ruisseau "Le Lacanau"	- BIGANOS - MIOS	- Association Syndicale Autorisée d'Irrigation de LOUBENS
A5	SERVITUDES RELATIVES AUX CANALISATIONS PUBLIQUES D'EAU ET D'ASSAINISSEMENT.	Articles L.152-1 et L.152-2, R.152-1 à R.152-15 du Code Rural	
	Conduites d'adduction d'eau potable du District d'Arcachon	- ARCACHON - GUJAN MESTRAS - LA TESTE - LE TEICH	- C.O.B.A.S.
	Collecteur d'assainissement du Bassin d'ARCACHON	- ANDERNOS LES BAINS - ARES - AUDENGE - BIGANOS - GUJAN MESTRAS - LA TESTE - LANTON - LE TEICH - LEGE CAP FERRET	- Syndicat Intercommunal du Bassin d'Arcachon
	Collecteur Sud du réseau d'assainissement d'Arcachon (de l'allée de Bouillaud à la Règue Verte)	- ARCACHON	- Syndicat Intercommunal du Bassin d'Arcachon
AC1	SERVITUDES DE PROTECTION DES ABORDS DES MONUMENTS HISTORIQUES	Loi du 31 décembre 1913.	
	Eglise d'Abzac : travée sous coupole	- ABZAC - COUTRAS	- Unité Départementale de l'Architecture et du Patrimoine de la Gironde (U.D.A.P.)
	Château d'Abzac : façades et toitures; grand salon avec son décor; cheminée du petit salon.	- ABZAC - COUTRAS	- Unité Départementale de l'Architecture et du Patrimoine de la Gironde (U.D.A.P.)

Ancienne minoterie d'Abzac : façades et toitures des cinq bâtiments anciens.	- ABZAC	- COUTRAS	- Unité Départementale de l'Architecture et du Patrimoine de la Gironde (U.D.A.P.)
Substructions gallo-romaines, dans l'ancien cimetière au sud de l'église.	- ANDERNOS LES BAINS		- Unité Départementale de l'Architecture et du Patrimoine de la Gironde (U.D.A.P.)
Villa Thérèse, 4, allée Rebsomen : façades et toitures ainsi que le vestibule avec l'escalier.	- ARCACHON		- Unité Départementale de l'Architecture et du Patrimoine de la Gironde (U.D.A.P.)
Eglise Saint-Pierre de Mons en totalité : façades, toitures, décor intérieur à l'exclusion de la sacristie.	- BELIN BELIET		- Unité Départementale de l'Architecture et du Patrimoine de la Gironde (U.D.A.P.)
Eglise du Vieux-Lugos	- LUGOS		- Unité Départementale de l'Architecture et du Patrimoine de la Gironde (U.D.A.P.)
Château : façades et toitures, à l'exclusion de celles de la tour à mâchicoulis	- LE TEICH		- Unité Départementale de l'Architecture et du Patrimoine de la Gironde (U.D.A.P.)
- Maison du lotissement Le Corbusier, 33, avenue du Médoc - Maison du lotissement Le Corbusier, 35, avenue du Médoc - Maison du lotissement Le Corbusier, 37, avenue du Médoc - Maison du lotissement Le Corbusier, 39, avenue du Médoc - Fronton de pelote basque et la maison du lotissement Le Corbusier, 41, avenue du Médoc - Maison du lotissement Le Corbusier, 43, avenue du Médoc - Maison du lotissement Le Corbusier, 43 bis, avenue du Médoc.	- LEGE CAP FERRET		- Unité Départementale de l'Architecture et du Patrimoine de la Gironde (U.D.A.P.)
- Parties du château de Certes à AUDENGE, soit : façades et toitures du château et des dépendances (ancien haras) situées au nord-ouest, pièces	- AUDENGE		- Unité Départementale de l'Architecture et du Patrimoine de la Gironde (U.D.A.P.)
- Croix de cimetière voisine de l'église de ST PIERRE DE MONS	- BELIN BELIET		- Unité Départementale de l'Architecture et du Patrimoine de la Gironde (U.D.A.P.)
- Fontaine SAINT CLAIR, lieu dit "Mons"	- BELIN BELIET		- Unité Départementale de l'Architecture et du Patrimoine de la Gironde (U.D.A.P.)
- Obélisque "Croix des Pèlerins", lieu dit "Mons"	- BELIN BELIET		- Unité Départementale de l'Architecture et du Patrimoine de la Gironde (U.D.A.P.)
- Eglise du Vieux Lugos	- BELIN BELIET		- Unité Départementale de l'Architecture et du Patrimoine de la Gironde (U.D.A.P.)

	Moulin de l'ancienne manufacture	- ABZAC	- Unité Départementale de l' Architecture et du Patrimoine de la Gironde (U.D.A.P.)
	création d'un périmètre délimité des abords de l'ancien aérarium	- ARES	- D.R.A.C. - Unité Départementale de l' Architecture et du Patrimoine de la Gironde (U.D.A.P.)
	Villa Thétys et son jardin, en totalité	- ARCACHON - LA TESTE	- Unité Départementale de l' Architecture et du Patrimoine de la Gironde (U.D.A.P.)
	Hôtel dit "de Baleste" ou "maison Portier", en totalité.	- LA TESTE	- Unité Départementale de l' Architecture et du Patrimoine de la Gironde (U.D.A.P.)
	Synagogue, en totalité	- ARCACHON	- Unité Départementale de l' Architecture et du Patrimoine de la Gironde (U.D.A.P.)
	Villa GENESTE en totalité avec son garage, sa clôture ainsi que son sol d'assiette à l'exclusion de la piscine	- LA TESTE	- D.R.A.C. - Unité Départementale de l' Architecture et du Patrimoine de la Gironde (U.D.A.P.)
	Eglise Saint Pierre inscrite en totalité	- ABZAC	- D.R.A.C. - Unité Départementale de l' Architecture et du Patrimoine de la Gironde (U.D.A.P.)
	Monuments aux Morts de la guerre 14-18 inscrit en totalité	- LE TEICH	- D.R.A.C. - Unité Départementale de l' Architecture et du Patrimoine de la Gironde (U.D.A.P.)
	Monuments aux Morts de la guerre 14-18 inscrit en totalité avec son jardin et sa grille Création d'un nouveau périmètre délimité des abords (PDA) de ce monument historique	- ARCACHON	- D.R.A.C. - Unité Départementale de l' Architecture et du Patrimoine de la Gironde (U.D.A.P.)
	Chapelle Sainte Marie du Cap	- LEGE CAP FERRET	- D.R.A.C. - Unité Départementale de l' Architecture et du Patrimoine de la Gironde (U.D.A.P.)
	Le Phare et ses locaux techniques	- LEGE CAP FERRET	- D.R.A.C. - Unité Départementale de l' Architecture et du Patrimoine de la Gironde (U.D.A.P.)
	Maison Février inscrite en totalité ainsi que son sol d'assiette et tel que délimité par un liseré rouge sur le plan - parcelle DZ 182	- LEGE CAP FERRET	- D.R.A.C. - Unité Départementale de l' Architecture et du Patrimoine de la Gironde (U.D.A.P.)

AC2	SERVITUDES DE PROTECTION DES SITES ET DES MONUMENTS NATURELS.	Loi du 2 Mai 1930 modifiée.	
	- Parc et bois du château de CERTES, y compris les plans d'eau des ruisseaux et réservoirs. Pour les immeubles bâtis, seules les façades et toitures sont inscrites	- AUDENGE - LANTON	- Unité Départementale de l'Architecture et du Patrimoine de la Gironde (U.D.A.P.)
	Ensemble formé par l'église St Pierre de Mons et ses abords	- BELIN BELIET	- Unité Départementale de l'Architecture et du Patrimoine de la Gironde (U.D.A.P.)
	Val de l'EYRE et vallées de la LEYRE	- BELIN BELIET - BIGANOS - LE TEICH - LUGOS - MIOS - SALLES	- D.R.E.A.L. - Unité Départementale de l'Architecture et du Patrimoine de la Gironde (U.D.A.P.)
	Bois de pins entourant la plage de TAUSSAT-LES-BAINS	- LANTON	- Unité Départementale de l'Architecture et du Patrimoine de la Gironde (U.D.A.P.)
	Huit ensembles formés par les huit villages ostréicoles : - le village des Jacquets - le village du Petit-Piquet - le village du Grand-Piquet - le village de Piraillan	- LEGE CAP FERRET	- Unité Départementale de l'Architecture et du Patrimoine de la Gironde (U.D.A.P.)
	- Etangs du Bran et Martinet et leurs abords	- LUGOS	- D.R.E.A.L. - Unité Départementale de l'Architecture et du Patrimoine de la Gironde (U.D.A.P.)
	- Chênes jumeaux de la route de Beliet (parcelle 1267) Bosquet de chênes (parcelle n° 1269)	- MIOS	- D.R.E.A.L. - Unité Départementale de l'Architecture et du Patrimoine de la Gironde (U.D.A.P.)
	- Ensemble constitué au lieudit "le Lavoir" par le plan d'eau de la Leyre et les terrains de ses berges	- MIOS	- D.R.E.A.L. - Unité Départementale de l'Architecture et du Patrimoine de la Gironde (U.D.A.P.)
	- Ensemble des terrains du domaine de Graveyron (parcelles n° 288 à 344, 346 à 365, 379, 382 à 384, 386, 387, 398, 399, 401, 402, 470 et 471)	- AUDENGE	- D.R.E.A.L. - Unité Départementale de l'Architecture et du Patrimoine de la Gironde (U.D.A.P.)
	Pointe aux chevaux	- LEGE CAP FERRET	- Unité Départementale de l'Architecture et du Patrimoine de la Gironde (U.D.A.P.)
	Réservoirs à Poissons de Piraillan	- LEGE CAP FERRET	- Unité Départementale de l'Architecture et du Patrimoine de la Gironde (U.D.A.P.)
	Ensemble de dunes boisées	- LEGE CAP FERRET	- Unité Départementale de l'Architecture et du Patrimoine de la Gironde (U.D.A.P.)

	Dune de Angla et ses abords	- LEGE CAP FERRET	- Unité Départementale de l' Architecture et du Patrimoine de la Gironde (U.D.A.P.)
	Partie de la dune de Turquet	- LEGE CAP FERRET	- Unité Départementale de l' Architecture et du Patrimoine de la Gironde (U.D.A.P.)
	Bordure de l'Océan et la dune de Bayle	- LEGE CAP FERRET	- Unité Départementale de l' Architecture et du Patrimoine de la Gironde (U.D.A.P.)
	La Villa Algérienne	- LEGE CAP FERRET	- Unité Départementale de l' Architecture et du Patrimoine de la Gironde (U.D.A.P.)
	Bois de Broustic (parcelles n° 553 p, 562, 563, 565 p, section A du Cadastre).	- ANDERNOS LES BAINS	- Unité Départementale de l' Architecture et du Patrimoine de la Gironde (U.D.A.P.)
	Pointe des Quinconces plantée de pins (section A2 - parcelle 476)	- ANDERNOS LES BAINS	- Unité Départementale de l' Architecture et du Patrimoine de la Gironde (U.D.A.P.)
	Ensemble formé par les lieux dits "du Quartier Neuf" et du "Betey" (parcelles n° A5 1337 et B3 861 et 862).	- ANDERNOS LES BAINS	- Unité Départementale de l' Architecture et du Patrimoine de la Gironde (U.D.A.P.)
	Zones boisées situées en bordure du bassin entre l'avenue du Bassin et le ruisseau (parcelles A 798 p et A 799).	- ANDERNOS LES BAINS	- Unité Départementale de l' Architecture et du Patrimoine de la Gironde (U.D.A.P.)
	- Zone littorale du Parc des Abatilles	- ARCACHON	- D.R.E.A.L. - Unité Départementale de l' Architecture et du Patrimoine de la Gironde (U.D.A.P.)
	- Partie Nord de la Ville d'Hiver comprenant le Casino Mauresque et son parc, la passerelle, l'observatoire et les villas et jardins voisins	- ARCACHON	- Unité Départementale de l' Architecture et du Patrimoine de la Gironde (U.D.A.P.)
	- Parc Pereire	- ARCACHON	- Unité Départementale de l' Architecture et du Patrimoine de la Gironde (U.D.A.P.)
	- Ensemble formé par la Ville d'Hiver	- ARCACHON	- Unité Départementale de l' Architecture et du Patrimoine de la Gironde (U.D.A.P.)
	- Château de Ruat, son parc et des dépendances	- LE TEICH	- Unité Départementale de l' Architecture et du Patrimoine de la Gironde (U.D.A.P.)
	- Façades et toitures de la Villa ROTHSCHILD au Pyla-sur-Mer	- LA TESTE	- Unité Départementale de l' Architecture et du Patrimoine de la

			Gironde (U.D.A.P.)
	-Ensemble formé par la dune du Pyla et la forêt usagère, situé sur la commune de La Teste.	- LA TESTE	- D.R.E.A.L. - Unité Départementale de l'Architecture et du Patrimoine de la Gironde (U.D.A.P.)
	- Ensemble formé par la Grande Dune du Pilat, une partie de la Grande Dune du Sablonet et de la forêt usagère	- LA TESTE	- Unité Départementale de l'Architecture et du Patrimoine de la Gironde (U.D.A.P.)
	- Ensemble formé par le site de la forêt usagère	- LA TESTE	- Unité Départementale de l'Architecture et du Patrimoine de la Gironde (U.D.A.P.)
	- Ensemble formé par le littoral	- LA TESTE	- Unité Départementale de l'Architecture et du Patrimoine de la Gironde (U.D.A.P.)
	Ile aux Oiseaux	- LA TESTE	- Unité Départementale de l'Architecture et du Patrimoine de la Gironde (U.D.A.P.)
	Parc du Château	- ARES	- Unité Départementale de l'Architecture et du Patrimoine de la Gironde (U.D.A.P.)
	Château et Moulin d'Abzac classé en totalité (les éléments bâtis et non bâtis)	- ABZAC	- D.R.A.C. - Unité Départementale de l'Architecture et du Patrimoine de la Gironde (U.D.A.P.)
AC3	ZONES DE PROTECTION DES RESERVES NATURELLES. PERIMETRES DE PROTECTION AUTOUR DES RESERVES NATURELLES.	Art.27 de la Loi n°76-629 du 10 Juillet 1976 relative à la protection de la nature, tel qu'il a été complété par l'art. 58-1 de la loi 83-663 du 22 juillet 1983	
	Réserve naturelle du BANC d'ARGUIN	- LA TESTE	- D.R.E.A.L.
	Réserve naturelle d'ARES-LEGE-CAP FERRET (Prés Salés)	- ARES - LEGE CAP FERRET	- D.R.E.A.L.
	Réserve naturelle "Le Renet"	- LANTON	- D.R.E.A.L.
AR1	SERVITUDES DE CHAMPS DE VUE RELATIVES AUX AMERS ET AUX PHARES	Loi n° 57-262 du 2 Mars 1957. Loi du 18 Juillet 1895 modifiée.	
	Poste électro-sémaphorique du CAP FERRET.	- LEGE CAP FERRET	- ESID de BORDEAUX
AR3	ZONES ET POLYGONES D'ISOLEMENT CONCERNANT LES SERVITUDES AUTOUR DES MAGASINS ET ETABLISSEMENTS SERVANT A LA CONSERVATION, A LA MANIPULATION OU A LA FABRICATION DES POUDRES, MUNITIONS, ARTIFICES OU EXPLOSIFS	Loi du 8 août 1929.	
	Classement du dépôt de munitions de la Base Aérienne 120 de Cazaux et création d'un polygone d'isolement	- LA TESTE	- ESID de BORDEAUX

	Magasin à poudre Armées et Marine	- LA TESTE	- ESID de BORDEAUX
AR6	SERVITUDES AUX ABORDS DES CHAMPS DE TIR.	Art. 25 de la Loi du 13 juillet 1927.	
	Champ de tir de CAZAUX (B.A.120).	- LA TESTE	- ESID de BORDEAUX
AS1	SERVITUDES ATTACHEES A LA PROTECTION DES EAUX POTABLES A L'EXCEPTION DES EAUX MINERALES.	L.1321-2 et R.1321-6 à R.1321-13 du Code de la Santé Publique (eaux potables).	
	Forage du bourg Périmètre Immédiat et Rapproché confondus	- LA TESTE	- Agence Régionale de Santé
	Forage "Le Pas Simonet" situé au lieu dit "les sablières" Périmètre de protection immédiate confondu avec le périmètre rapproché et éloigné	- LANTON	- Agence Régionale de Santé
	Forage "Desbiey" : périmètre de protection immédiate et rapprochée confondus PPI parcelle n° 412 pour partie section AK	- ARCACHON	- Agence Régionale de Santé
	Forage "la Passerelle" - Périmètres de protection Immédiate et Rapprochée confondus PPI parcelle n° 272 pour partie section BO - n° 273 pour partie section BO COBAS	- GUJAN MESTRAS	- Agence Régionale de Santé
	Forage "la Hume 1" Périmètre de protection Immédiate PPI parcelle n° 43 - section CN COBAS	- GUJAN MESTRAS	- Agence Régionale de Santé
	Forage "la Hume 2" : périmètre de protection immédiate PPI parcelle n° 44 - section CN COBAS	- GUJAN MESTRAS	- Agence Régionale de Santé
	Forage Le Teich "Caplande 1" Périmètre de protection Immédiate et Rapprochée confondus PPI parcelle n° 110 - section BW COBAS	- LE TEICH	- Agence Régionale de Santé
	Forage "Grande Lande" parcelle n 2444 section B Périmètres de protection immédiat et rapprochée confondus	- ARES	- Agence Régionale de Santé
	FORAGE DE SUZON Périmètre immédiat et rapproché confondus	- BELIN BELIET	- Agence Régionale de Santé
	FORAGE DU BOURDIEU Périmètre immédiat et rapproché confondus	- BELIN BELIET	- Agence Régionale de Santé
	Forage Le Teich "Caplande 2" périmètre de protection immédiate et rapprochée confondus - PPI parcelle n° 110 - section BW COBAS	- LE TEICH	- Agence Régionale de Santé
	Forage "Cabaret des Pins A" : périmètre de protection immédiate PPI parcelles n° 1 et 2 section FF Périmètre rapproché	- LA TESTE	- Agence Régionale de Santé
	- Forage "Suzon NY2" Périmètre Immédiat et Rapproché confondus (forage abandonné et rebouché)	- BELIN BELIET	- Agence Régionale de Santé
	- Forages "Bourg"- "Claouey"- "les-Viviers" Périmètres Immédiats et Rapprochés confondus	- LEGE CAP FERRET	- Agence Régionale de Santé
	- Forage "Le Pujeau" parcelle n 396 - section AO Périmètres rapprochés et éloignés confondus avec périmètre immédiat	- MIOS	- Agence Régionale de Santé
	- Forage "Château d'eau" Périmètre Immédiat	- SAINT MAGNE	- Agence Régionale de Santé
	Stade	- SALLES	- Agence Régionale de Santé

	Forage "sainte Anne 2" - les Abatilles périmètre sanitaire d'urgence (carré de 3 m de côté centré sur la tête du forage) et périmètre de protection rapprochée : parcelle n° 48 section BD	- ARCACHON	- Agence Régionale de Santé
	-Forage Saint Hubert, parcelle n 82 section AT -Forage Les Bruyères, parcelle n 10 section AY -Forage Les Canadiens, parcelle n 10Z section BT	- ANDERNOS LES BAINS	- Agence Régionale de Santé - D.D.T.M. - SERVICE EAU et NATURE
	-Forage n 1 du Bourg et Forage n 2 de Croix d Hins avec périmètres de protection immédiats et rapprochés confondus	- MARCHEPRIME	- Agence Régionale de Santé
	Forage Fourat.	- SALLES	- Agence Régionale de Santé
	Forage "Villemarie" Périmètre de protection immédiate et rapprochée confondus PPI parcelle n°403 A section AY	- LA TESTE	- Agence Régionale de Santé
	Forage "Pissens": périmètre de protection immédiate et rapprochée confondus Parcelles n° 504 - 500 - 190 et 191 pour partie section BS	- LA TESTE	- Agence Régionale de Santé
	Forage d eau potable de "Tuilerie", périmètre de protection immédiate, parcelle B n 3492 et 3491 partie	- BIGANOS	- Agence Régionale de Santé - D.D.T.M. - SERVICE EAU et NATURE
	Forage d eau potable "Tagon", périmètre de protection immédiate parcelle BC n 20	- BIGANOS	- Agence Régionale de Santé - D.D.T.M. - SERVICE EAU et NATURE
	Forage "les Embruns" périmètre de protection immédiate et éloignée parcelle n 104 - section BA	- LEGE CAP FERRET	- Agence Régionale de Santé - D.D.T.M. - SERVICE EAU et NATURE
	Forage "Les Jacquets" périmètre de protection immédiate et éloignée parcelle n 1116 - section D	- LEGE CAP FERRET	- Agence Régionale de Santé - Association Syndicale Autorisée d'Irrigation de LOUBENS
	Forage "LUBEC" périmètre de protection immédiate parcelles 565 et 568 section AI	- AUDENGE	- Agence Régionale de Santé - D.D.T.M. - SERVICE EAU et NATURE
	Forage "Caplande" Périmètres de protection immédiate rapprochée confondus et éloignée parcelles 25 et 26/DP et 523 - section AA	- ARES	- Agence Régionale de Santé - D.D.T.M. - SERVICE EAU et NATURE
	Prise d eau potable de Cazaux-Lac dans le lac de Cazaux-Sanguinet sur la commune de La Teste de Buch mais également Gujan Mestras, Lugos, Salles concernées pour partie par le périmètre de protection éloignée (PPE) de la prise d eau Cazaux-Lac	- GUJAN MESTRAS - LE TEICH - SALLES - LA TESTE - LUGOS	- Agence Régionale de Santé
	Forage "Bourg" avec périmètres de protection immédiate et rapprochée	- LUGOS	- Agence Régionale de Santé - D.D.T.M. - SERVICE EAU et NATURE

	Forage Cazaux "Goulugne de Bas" périmètre de protection immédiate PPI parcelle n° 123 - section CN	- LA TESTE	- Agence Régionale de Santé - D.D.T.M. - SERVICE EAU et NATURE
	Forage " Du Bouchon" avec périmètre immédiat et rapproché - parcelle n 126 section BA	- MIOS	- Agence Régionale de Santé - D.D.T.M. - SERVICE EAU et NATURE
AS2	PERIMETRES DE PROTECTION INSTALLEES AUTOUR DES ETABLISSEMENTS DE CONCHYLICULTURE ET D'AQUACULTURE ET DES GISEMENTS COQUILLIERS.	Art. 2 du Décret du 30 Octobre 1935.	
	Protection des établissements ostréicoles - BASSIN D'ARCACHON -	- ANDERNOS LES BAINS - ARES - BIGANOS - LA TESTE - LE TEICH - ARCACHON - AUDENGE - GUJAN MESTRAS - LANTON - LEGE CAP FERRET	- D.D.T.M./S.M.L.
EL3	SERVITUDE DE HALAGE ET DE MARCHEPIED	Art. L.2131-2 et L.2132-16 du Code des Propriétés des Personnes Publiques.	
	Marchepied le long de l'Eyre	- BELIN BELIET - LE TEICH - MIOS - BIGANOS - LUGOS - SALLES	- D.D.T.M. - SERVICE EAU et NATURE
	Marchepied le long de l'Isle	- ABZAC - COUTRAS - PORCHERES - SAINT MEDARD DE GUIZIERES - CAMPS SUR L ISLE - GOURS - SAINT ANTOINE SUR L ISLE - SAINT SEURIN SUR L ISLE	- Direction territoriale Sud-Ouest de Voies navigables de France - EPIDOR
EL7	SERVITUDES ATTACHEES A L'ALIGNEMENT DES VOIES NATIONALES, DEPARTEMENTALES OU COMMUNALES	Art. L.112-1 à L.112-7, R.112-1 à R.112-3 et R.141-1 du Code de la Voirie Routière	
	- RN 89 "Traverse de Penot"	- ABZAC	- CONSEIL GENERAL DE LA GIRONDE - centres routiers départementaux
	- CD 17 au lieu-dit "Tripoteau"	- ABZAC	- CONSEIL GENERAL DE LA GIRONDE - centres routiers départementaux
	- CD 17 E au bourg	- ABZAC	- CONSEIL GENERAL DE LA GIRONDE - centres routiers départementaux
	CD 17 au bourg	- ABZAC	- CONSEIL GENERAL DE LA GIRONDE - centres routiers départementaux
	- VC 110 - R 316 - VC 12 - VC 134 - VC 3 - VC 237 - VC 10 - 34 et 129	- ABZAC	- CONSEIL GENERAL DE LA GIRONDE - centres routiers départementaux

EL9	SERVITUDES DE PASSAGE DES PIETONS SUR LE LITTORAL	Art. L.160-6 du Code de l'Urbanisme.	
	Passage des piétons le long du littoral	- ANDERNOS LES BAINS - ARES - CARCANS - GUJAN MESTRAS - LA TESTE - LE PORGE - LEGE CAP FERRET - SOULAC SUR MER - VENSAC - ARCACHON - BIGANOS - GRAYAN ET L HOPITAL - HOURTIN - LACANAU - LE VERDON SUR MER - NAUJAC SUR MER - VENDAYS MONTALIVET	- SERVICE MARITIME ET LITTORAL Unité Gestion Espace Maritime et Littoral
	- Passage des piétons le long du littoral	- LE TEICH	- SERVICE MARITIME ET LITTORAL Unité Gestion Espace Maritime et Littoral
	- Passage des piétons le long du littoral	- AUDENGE - LANTON	- SERVICE MARITIME ET LITTORAL Unité Gestion Espace Maritime et Littoral
13	SERVITUDES RELATIVES A L ETABLISSEMENT DES CANALISATIONS DE TRANSPORT DE GAZ, D HYDROCARBURES ET PRODUITS CHIMIQUES	Art. 35 de la Loi n 46-628 du 8 Avril 1946 modifiée. Art. 25 du Décret n 64-481 du 23 Janvier 1964. L.555-27, R.555-30 a) et L.555-29 du C.E.	
	Antenne diamètre 80 Facture-Arcachon de GSO exploitée par GDF	- ARCACHON - CESTAS - LA TESTE - MIOS - SAUCATS - BIGANOS - GUJAN MESTRAS - LABREDE - SAINT MEDARD D EYRANS	- G.R.T.gaz - REGION CENTRE ATLANTIQUE
	Canalisation LA TESTE DE BUCH/PARENTIS	- GUJAN MESTRAS - LA TESTE	- Transport et Infrastructures Gaz France
	canalisation de distribution publique de gaz naturel de BIGANOS, AUDENGE, LANTON, ANDERNOS.	- ANDERNOS LES BAINS - BIGANOS - MIOS - AUDENGE - LANTON	- G.R.D.F.
	A TITRE D INFORMATION : Mise en arrêt définitif total d exploitation par la Sté TIGF pour les branchements suivants: DN 25 SABLA-GRIGNOLS, DN 80 RMG LA REOLE ZI ex DALKIA et DN 80 ex GDF IZON Mise en arrêt définitif partiel pour les canalisations suivantes : DN 80 MIOS-LE TEICH tronçon intermédiaire de la canalisation DN80 FACTURE-ARCACHON et canalisation DN 200 CAUVIGNAC-GRIGNOLS, tronçon intermédiaire de la canalisation DN 200 TOULOUSE-BORDEAUX	- AILLAS - GRIGNOLS - LE TEICH - MIOS - CAUVIGNAC - IZON - MASSEILLES	- G.R.D.F. - Transport et Infrastructures Gaz France
13ab	Risques autour des canalisations de transport de gaz naturel ou assimilé, d hydrocarbures et de produits chimiques	L.555-16, R.555-30 et R.555-31 du Code de l Environnement Arrêté du 5 mars 2014 du Code de l Environnement	

	DN 125 Cestas-Le Barp; DN 125 Le Barp-Mios-Facture ; DN 050 GrDF Marchepierre; DN 050 CEA Cesta-LeBarp; DN200 Saucats-Le Barp;DN200Le Barp Mios Facture	- LE BARP	- D.R.E.A.L. - TEREKA (ex TIGF)
	DN 100 Smurfit Kappa- Biganos ; DN 100 SVD 19 Dalkia Facture à Biganos; OA-AQ 074 Ruisseau du Lacanau à Biganos;OA-AQU-075 ruisseau du Lacanau à Bigan	- BIGANOS	- D.R.E.A.L. - TEREKA (ex TIGF)
	DN 080 Le Teich - la Teste DN 050 GrDF Gujan Mestras DN 150 Le Teich - La Teste ZI DN 200 Facture Mios La Teste ZI	- GUJAN MESTRAS	- D.R.E.A.L. - TEREKA (ex TIGF)
	DN 125 LE BARP-MIOS FACTURE DN 080 MIOS FACTURE-LE TEICH DN 050 GrDF MARCHEPRIME DN 100 SMURFIT KAPPA BIGANOS - DN 050 et 100 GrDF BIGANOS A MIOS DN 050 SIBELCO FRANCE MIOS DN 200 LE BARP-MIOS-FACTURE DN 150 MIOS-FACTURE-LE TEICH DN 050 GrDF MIOS DN 200 MIOS-FACTURE - LA TESTE	- MIOS	- D.R.E.A.L. - TEREKA Coordination de Billère
	DN 080 Mios Facture-Le Teich; DN 080 Le Teich-La Teste; DN 150 Mios Facture-Le Teich; DN 150 Le Teich-La Teste ZI; DN 200 Mios-Facture-La Teste ZI	- LE TEICH	- D.R.E.A.L. - TEREKA (ex TIGF)
	DN080 Le Teich-La Teste; DN100 GrDF Arcachon; DN150 Le Teich-La Teste ZI; DN150 La Teste ZI-La Teste Ville; DN150 La TesteZI -La Teste Cazaux;	- LA TESTE	- D.R.E.A.L. - TEREKA (ex TIGF)
14	SERVITUDES RELATIVES A L'ETABLISSEMENT DES CANALISATIONS ELECTRIQUES	Art.12 modifié de la Loi du 15.06.1906.Art. 298 Loi de finances du 13.07.1925.Art.L.323-3 à L.323-9 (DUP)du code de l'énergie et L.323-10 (après DUP)	
	Réseau de distribution MT et BT (la BT n'est pas représentée graphiquement) Syndicat Intercommunal de Belin	- BELIN BELIET - GUILLOS - LE BARP - SAINT MAGNE - SAUCATS	- CABANAC ET VILLAGRAINS - HOSTENS - LUGOS - SALLES
	Réseau de distribution MT et BT (la BT n'est pas représentée graphiquement) Syndicat Intercommunal d'Arès	- ANDERNOS LES BAINS - LE PORGE	- ARES - LEGE CAP FERRET
	Poste d'Arcachon. 63 kV ARCACHON FACTURE Z LAMOTHE 63 kV ARCACHON SECARY Z CAZAUX	- ARCACHON	- RTE-Centre DI TOULOUSE -
	63 KV LEGE MASQUET 1 63 KV LEGE MASQUET 2	- LANTON	- RTE-Centre DI TOULOUSE -
	400KV Cantegrit-Saucats 2 et 3 225 kV Masquet Saucats 63KV Hostens-Saucats 63KV Beliet-Hostens	- SAINT MAGNE	- ENEDIS (ex ERDF) - R.T.E./Groupe Maintenance Réseaux GASCOGNE - RTE-Centre DI TOULOUSE -
	Poste de Coutras Ligne 225 kV CUBNEZAIS/TUILIERE Ligne 400 kV CUBNEZAIS/DONZAC I Ligne 400 kV CUBNEZAIS/DONZAC II	- ABZAC	- RTE-Centre DI TOULOUSE -
	-poste de Facture -poste de Facture Cellulose 225 kV MASQUET PESSAC 63 Kv CELLULOSE MASQUET 63 Kv	- BIGANOS	- RTE-Centre DI TOULOUSE -

	FACTURE LABOÛHEYRE Z CELLULOSE Z LICAUGAS 63 Kv FACTURE MASQUET 63 kV FACTURE PARENTIS Z LAMOTHE Z LICAUGAS 63 kV FACTURE PESSAC Z CEA Z CROIX D'HINS 63 kV FACTURE SAINT JEAN D'ILLAC CEA Z CROIX D'HINS 63 k LEGE MASQUET 1 63 k LEGE MASQUET 2		
	Liaison aérienne 63 kV NY1 Lanton- Lège-Masquet Liaison aérienne 63 kV NY2 Lège-Masquet	- ARES	- R.T.E./Groupe Maintenance Réseaux GASCOGNE
	Poste de transformation 225 kV MASQUET Liaison aérienne 225 kV N°1 CESTAS / MASQUET Liaison aérienne 225 kV N°1 MASQUET / SAUCATS / LE BARP Liaison aérienne 63 kV N°1 CELLULOSE (FACTURE) - MASQUET - Liaison aérienne 63 kV N°1 FACTURE - MASQUET Liaison aérienne 63 kV N°1 MASQUET - SECARY Liaison aérienne 63 kV N°2 MASQUET - SECARY Liaison aéro-souterraine 63 kV N°1 LANTON - LEGE - MASQUET Liaison aéro-souterraine 63 kV N°2 LEGE-MASQUET Liaison aéro-souterraine 63 kV N°1 LICAUGAS - MASQUET Liaison aéro-souterraine 63 kV N°1 LICAUGAS - MASQUET - PARENTIS Liaison souterraine 63 kV N°1 BELIET - MASQUET Liaison aérienne 63 kV N°1 FACTURE - MASQUET (EN RESERVE)	- MIOS	- RTE-Centre DI TOULOUSE -
	-Liaison aérienne 225kV n 1 LE BARP-SAUCATS -Liaison aérienne 225kV n 1 MASQUET-SAUCATS-LE BARP -Poste de transformation 225kV LE BARP	- LE BARP	- R.T.E./Groupe Maintenance Réseaux GASCOGNE
	Liaison aérienne 63 kV n 1 ARCACHON-FACTURE-LAMOTHE Liaison aérienne 63 kV n 1 MASQUET- SECARY Liaison aérienne 63 kV n 2 MASQUET-SECARY	- GUJAN MESTRAS	- R.T.E./Groupe Maintenance Réseaux GASCOGNE
	225 kV MASQUET PESSAC 63 kV FACTURE PESSAC Z CEA Z CROIX D'HINS 63 kV FACTURE SAINT JEAN D'ILLAC Z CEA CROIX D'HINS Poste de CROIX D'HINS	- MARCHEPRIME	- RTE-Centre DI TOULOUSE -
	63 kV ARCACHON FACTURE Z LAMOTHE 63 kV ARCACHON SECARY Z CAZAUX 63 kV MASQUET SECARY 1 et 2 63 kV SECARY LA TESTE Poste de CAZAUX Poste de LA TESTE Poste de SECARY	- LA TESTE	- RTE-Centre DI TOULOUSE -
	-Poste de transformation 63 kV Beliet -Ligne aéro-souterraine 63 kV N°1 Beliet - Masquet -Ligne aérienne 63 kV N°1 Beliet - Hostens	- BELIN BELIET	- R.T.E./Groupe Maintenance Réseaux GASCOGNE
	Ligne 63 kV Lège - Masquet 1 Ligne 63 kV Lège - Masquet 2	- AUDENGE	- RTE-Centre DI TOULOUSE -
	Ligne à 63 kV Lège - Masquet 1 Ligne à 63 kV Lège - Masquet 2	- ANDERNOS LES BAINS	- RTE-Centre DI TOULOUSE -
	Liaison aéro-souterraine 63 kV N 01 LACANAU-LEGE Liaison aéro-souterraine 63 kV N 01 LANTON- LEGE-MASQUET Liaison aéro-souterraine 63 kV N0 2 LEGE- MASQUET Liaison souterraine 63 kV N0 1 L HERBE- LEGE Poste de transformation 63 kV L HERBE (Régie d	- LEGE CAP FERRET	- R.T.E./Groupe Maintenance Réseaux GASCOGNE

	Arès) Poste de transformation 63 kV LEGE (Régie d Arès)		
	63 kV FACTURE LABOUEYRE Z CELLULOSE Z LICAUGAS 63 kV FACTURE PARENTIS Z LAMOTHE Z LICAUGAS	- LUGOS	- RTE-Centre DI TOULOUSE -
	Liaison souterraine 63 kV N°1 BELIET MASQUET Liaison aérienne 63 kV N°1 LICAUGAS - MASQUET Liaison aérienne 63 kV N°1 LICAUGAS - MASQUET - PARENTIS	- SALLES	- R.T.E./Groupe Maintenance Réseaux GASCOGNE
	63 kV ARCACHON FACTURE Z LAMOTHE 63 kV FACTURE CELLULOSE-Z - LAMOTHE 63 kV MASQUET SECARY 1 et 2 Poste de LAMOTHE (SNCF)	- LE TEICH	- R.T.E./Groupe Maintenance Réseaux GASCOGNE
	Liaison aéro-souterraine 63kV N°1 LICAUGAS - MASQUET Liaison aéro-souterraine 63kV N°1 LICAUGAS - MASQUET - PARENTIS	- LE TEICH - MIOS	- R.T.E./Groupe Maintenance Réseaux GASCOGNE
	travaux de reconstruction en technique souterraine à 1 circuit 90000 Volts de la ligne électrique exploitée à 63000 volts "L'Herbe-Lège"	- LEGE CAP FERRET	- ENEDIS (ex ERDF) - R.T.E./Groupe Maintenance Réseaux GASCOGNE - RTE-Centre DI TOULOUSE -
	Travaux de reconstruction en technique souterraine à 1 circuit 90000 volts de la ligne électrique exploitée à 63000 volts "Beliet-Masquet"	- BELIN BELIET - MIOS - SALLES	- ENEDIS (ex ERDF) - R.T.E./Groupe Maintenance Réseaux GASCOGNE - RTE-Centre DI TOULOUSE -
	Travaux de reconstruction en technique souterraine à 1 circuit 90000 volts de la ligne électrique exploitée à 63000 volts "Sécary-La Teste"	- LA TESTE	- ENEDIS (ex ERDF) - R.T.E./Groupe Maintenance Réseaux GASCOGNE - RTE-Centre DI TOULOUSE -
	Travaux de reconstruction en technique souterraine à 1 circuit 90000 volts de la ligne électrique exploitée à 63000 Volts "Cazaux-Sécary"	- LA TESTE	- ENEDIS (ex ERDF) - R.T.E./Groupe Maintenance Réseaux GASCOGNE - RTE-Centre DI TOULOUSE -
	travaux de reconstruction en technique souterraine à 1 circuit 90000 volts de la ligne électrique exploitée à 63000 volts "Arcachon-Facture-Lamothé"	- ARCACHON - LA TESTE	- ENEDIS (ex ERDF) - R.T.E./Groupe Maintenance Réseaux GASCOGNE - RTE-Centre DI TOULOUSE -
	travaux de reconstruction en technique souterraine à 1 circuit 90000 volts de la ligne électrique exploitée à 63000 volts "Arcachon-Sécary"	- ARCACHON - LA TESTE	- ENEDIS (ex ERDF) - R.T.E./Groupe Maintenance Réseaux GASCOGNE - RTE-Centre DI TOULOUSE -
16	SERVITUDES RELATIVES A L EXPLORATION ET A L EXPLOITATION DES MINES ET CARRIERES	Loi 70-1 du 2/01/1970 Art. 71 à 73 du Code Minier. Art. L.153-3 à L.153-15 du Code Minier Art. L 554-1 à L 554-5 et R.554-1 à R.554-38 du C.E.	
	Concession de CAZAUX. (dans le périmètre de la concession, seules sont applicables les servitudes instituées par	- GUJAN MESTRAS - LA TESTE	- D.R.E.A.L. - VERMILION REP SAS

	accord amiable ou arrêté préfectoral)		
	Concession de LAVERGNE. (dans le périmètre de la concession, seules sont applicables les servitudes instituées par accord amiable ou arrêté préfectoral)	- LA TESTE - LEGE CAP FERRET	- D.R.E.A.L. - VERMILION REP SAS
	Concession de LUGOS. (dans le périmètre de la concession, seules sont applicables les servitudes instituées par accord amiable ou arrêté préfectoral)	- BELIN BELIET - SALLES	- LUGOS - D.R.E.A.L. - VERMILION REP SAS
	- Canalisation d'expédition PARENTIS - AMBES (tronçon "Caudos-Berganton") (servitude de 5 ml axés sur la canalisation)	- AMBES - CESTAS - LE PIAN - MEDOC - LUDON MEDOC - MACAU - MIOS - SAINT JEAN D ILLAC - SALLES	- BLANQUEFORT - LE HAILLAN - LE TAILLAN - MEDOC - LUGOS - MERIGNAC - PAREMPUYRE - SAINT MEDARD EN JALLES - D.R.E.A.L. - VERMILION REP SAS
	- Pipeline SILLAC-LUGOS (canalisation existante de transport d'hydrocarbures liquides à l'extérieur du périmètre de la concession de Lugos)	- LUGOS - SALLES	- D.R.E.A.L. - VERMILION REP SAS
	Permis d'exploitation de gîte géothermique à basse température Forage Teich Pirac 1. (dans le périmètre du permis, seules sont applicables les servitudes instituées par accord amiable ou arrêté préfectoral)	- BIGANOS - MIOS	- LE TEICH - D.R.E.A.L.
	Concession des Arbousiers. (dans le périmètre de la concession, seules sont applicables les servitudes instituées par accord amiable ou arrêté préfectoral)	- ARCACHON - LA TESTE	- D.R.E.A.L. - VERMILION REP - VERMILION REP SAS
	Concession des Pins. (dans le périmètre de la concession, seules sont applicables les servitudes instituées par accord amiable ou arrêté préfectoral)	- ARCACHON - LA TESTE	- D.R.E.A.L. - VERMILION REP SAS
	Pipeline GUAGNOT-BERGANTON (canalisation existante de transport d'hydrocarbures liquides à l'extérieur du périmètre de "Lavergne".	- ANDERNOS LES BAINS / - LANTON - SAINT JEAN D ILLAC	- ARES - LEGE CAP FERRET - D.R.E.A.L. - VERMILION REP SAS
	Canalisation d'expédition CAZAUX-CAUDOS située à l'extérieur du périmètre de la concession de Cazaux	- GUJAN MESTRAS - LE TEICH - SALLES	- LA TESTE - MIOS - D.R.E.A.L. - VERMILION REP SAS
	Permis des 3 Lagunes. (dans le périmètre du permis, seules sont applicables les servitudes instituées par accord amiable ou arrêté préfectoral)	- BELIN BELIET - LA TESTE	- GUJAN MESTRAS - LUGOS - VERMILION REP SAS
	Permis de Lanot. (dans le périmètre du permis, seules sont applicables les servitudes instituées par accord amiable ou arrêté préfectoral)	- BELIN BELIET - SALLES	- LUGOS - D.R.E.A.L. - VERMILION REP SAS
	Concession de Courbey. (dans le périmètre de la concession, seules sont applicables les servitudes instituées par accord amiable ou arrêté préfectoral)	- LEGE CAP FERRET	- D.R.E.A.L. - VERMILION REP SAS
	Concession de mines d'hydrocarbures liquides ou gazeux dite "concession de Tamaris". (dans le périmètre de la concession, seules sont applicables les servitudes instituées par accord amiable ou arrêté préfectoral)	- GUJAN MESTRAS - LE TEICH	- VERMILION REP SAS

	Permis de MIOS (dans le périmètre du permis, seules sont applicables les servitudes instituées par accord amiable ou arrêté préfectoral)	- MIOS	- Etablissements MAUREL et PROM
	Autorisation d'exploitation et entretien de la canalisation d'évacuation des hydrocarbures liquides extraits de la concession de Cazaux par la Sté VERMILION REP SAS appartenant à des propriétaires privés	- LE TEICH - MIOS	- VERMILION REP SAS
	Exploitation de la canalisation minière dite "Pipeline GUAGNOT-BERGANTON" au profit de la Sté Vermilion REP SAS	- ARES	- D.R.E.A.L. - VERMILION REP
	Permis de Recherche du Pays de Buch	- GUJAN MESTRAS - LE TEICH	- D.R.E.A.L. - VERMILION REP
	Permis de Recherches d hydrocarbures dit de "LAVIGNOLLE"	- BELIN BELIET - LE BARP - SALLES - HOSTENS - MIOS	- VERMILION REP SAS
INT1	SERVITUDES RELATIVES AUX CIMETIERES.	Art. L.2223-1 et L.2223-5 du Code des Général des Collectivités Territoriales	
	Extension de cimetières et nouveaux cimetières HORS AGGLOMERATION	- ANDERNOS LES BAINS - ARES - BAZAS - BLAYE - CASTELNAU DE MEDOC - ARCACHON - AUDENGE - BIGANOS - CADILLAC	- PREFECTURE-Dir. Admin.Générale
	Extension de cimetières et nouveaux cimetières HORS AGGLOMERATION	- COUTRAS - LA REOLE - LEOGNAN - LIBOURNE - PINEUILH - GUJAN MESTRAS - LANGON - LESPARRE MEDOC - PAUILLAC - SAINT ANDRE DE CUBZAC	- PREFECTURE-Dir. Admin.Générale
	Extension de cimetières et nouveaux cimetières HORS AGGLOMERATION	- CESTAS - LA TESTE - LE TEICH - PODENSAC - SAINTE FOY LA GRANDE - CREON - LANTON - MARTIGNAS SUR JALLE - SAINT CIER SUR GIRONDE - SOULAC SUR MER	- PREFECTURE-Dir. Admin.Générale
JS1	TERRAINS DE SPORT DONT LE CHANGEMENT D'AFFECTATION EST SOUMIS A AUTORISATION.	Art. 42 de la Loi n°84-160 du 16 Juillet 1984. Décret du 14.03.1986.	
	- Parc de Loisirs "AQUACITY"	- GUJAN MESTRAS	- D.D.C.S.P.P.
PM1	SERVITUDES RELATIVES AUX RISQUES NATURELS PLANS DE PREVENTION DES RISQUES NATURELS PREVISIBLES	Articles L 562-1 à L 569-9 du Code de l'Environnement. Décret 95-1089 du 5 octobre 1995.	
	Périmètre de risque d'érosion marine et d'avancée dunaire institué en application de l'article R 111-3 du Code de l'Urbanisme	- LEGE CAP FERRET	- D.D.T.M./S.R.G.C.
	Plans de prévention du risque inondation. Secteur ISLE/DRONNE	- ABZAC - CAMPS SUR L ISLE - BONZAC - CHAMADELLE	- D.D.T.M./S.R.G.C.

		<ul style="list-style-type: none"> - COUTRAS - GOURS - LAGORCE - LES PEINTURES - SAINT ANTOINE SUR L ISLE - SAINT MARTIN DE LAYE - SAINT SEURIN SUR L ISLE 	<ul style="list-style-type: none"> - GALGON - GUITRES - LES EGLISOTTES ET CHALAURES - PORCHERES - SAINT DENIS DE PILE - SAINT MEDARD DE GUIZIERES - SAVIGNAC DE L ISLE 	
	P.P.R. Littoral Littoral girondin de La Teste au Verdon.	<ul style="list-style-type: none"> - ARCACHON - GRAYAN ET L HOPITAL - LA TESTE - LE PORGE - LEGE CAP FERRET - SOULAC SUR MER - VENSAC 	<ul style="list-style-type: none"> - CARCANS - HOURTIN - LACANAU - LE VERDON SUR MER - NAUJAC SUR MER - VENDAYS MONTALIVET 	- D.D.T.M./S.R.G.C.
	Plan de Prévention des Risques d'Incendie de Forêt sur la commune de ANDERNOS LES BAINS	- ANDERNOS LES BAINS		- D.D.T.M./S.R.G.C.
	Plan de Prévention des Risques d'Incendie de Forêt sur la commune de LANTON	- LANTON		- D.D.T.M./S.R.G.C.
PM2	SERVITUDES RELATIVES AUX INSTALLATIONS CLASSEES POUR LA PROTECTION DE L ENVIRONNEMENT	Articles L 515-8 à L 515-12 du Code de l Environnement. Décret n 77-1133 du 21 Septembre 1977 modifié		
	Terrain pollué sur le site de l'ancienne fonderie R.T.M, au lieu-dit "Le Moura"	- BELIN BELIET		- D.D.C.S. - D.D.T.M. - Service des Procédures Environnementales
PM3	SERVITUDES RELATIVES AUX RISQUES INDUSTRIELS - PLANS DE PREVENTION DES RISQUES TECHNOLOGIQUES	Articles L 515-15 à L 515-25 et D 125-29 à D 125-34 du Code de l'Environnement Décret n° 2011-208 du 24 février 2011		
	Plan de Prévention des Risques Technologiques de D.G.A. Essais de missiles site de ST JEAN D'ILLAC	<ul style="list-style-type: none"> - LANTON - SAINT JEAN D ILLAC 	- LE TEMPLE	- D.D.T.M. - Service des Procédures Environnementales - D.D.T.M./S.R.G.C. - D.R.E.A.L.
	Plan de Prévention des Risques Technologiques site militaire de Cazaux	- LA TESTE		- D.D.T.M. - Service des Procédures Environnementales - D.D.T.M./S.R.G.C. - D.R.E.A.L.
PT1	SERVITUDES DE PROTECTION DES CENTRES DE RECEPTION RADIO-ELECTRIQUES CONTRE LES PERTURBATIONS ELECTRO-MAGNETIQUES	Art. L.57 à L.62-1 et R.27 à R.39 du Code des Postes et Télécommunications.		
	Centre de CROIX D HINS	<ul style="list-style-type: none"> - CESTAS - MIOS 	- LE BARP	- ESID de BORDEAUX
	Centre de CAZAUX (Aérodromé)	<ul style="list-style-type: none"> - GUJAN MESTRAS 	- LA TESTE	- ESID de BORDEAUX

	Centre radioélectrique ARCACHON - LEGE Zone de protection ; rayon 300 mètres	- LEGE CAP FERRET	- T.D.F. TOULOUSE
	Sémaphore du CAP FERRET - LEGE CAP FERRET	- LEGE CAP FERRET	- ESID de BORDEAUX
	- Centre radioélectrique d'ARCACHON - zone de garde de rayon 500 m	- ARCACHON - LA TESTE	- ESID de BORDEAUX - FRANCE TELECOM - Unité Interventions Aquitaine - Région Terre Sud-Ouest BORDEAUX - T.D.F. TOULOUSE
	- Centre radioélectrique d'ARCACHON- Aérodrome.	- GUJAN MESTRAS - LA TESTE	- S.N.I.A. - Pôle de Bordeaux -Unité Domaine et Servitudes
	Station d ARCACHON Central Téléphonique Zone de garde et de protection	- ARCACHON - LA TESTE	- FRANCE TELECOM - Unité Interventions Aquitaine - Région Terre Sud-Ouest BORDEAUX - T.D.F. TOULOUSE
PT2	SERVITUDES DE PROTECTION DES CENTRES RADIO-ELECTRIQUES D'EMISSION ET DE RECEPTION CONTRE LES OBSTACLES	Art. L.54 à L.56-1 et R.21 à R.26-1 du Code des Postes et Télécommunications.	
	Centre de CROIX D HINS	- CESTAS - LE BARP - MIOS	- ESID de BORDEAUX
	- Centre de CROIX D'HINS	- CESTAS - LE BARP - MIOS	- ESID de BORDEAUX
	- Centre de CAZAUX (Aérodrome)	- GUJAN MESTRAS - LA TESTE - LE TEICH	- ESID de BORDEAUX
	- Centre de la POINTE D'ARCACHON	- LA TESTE	- Région Terre Sud-Ouest BORDEAUX
	- Centre radioélectrique ARCACHON - LEGE Zone secondaire de dégagement du centre d'Arcachon Lège	- LEGE CAP FERRET	- T.D.F. TOULOUSE
	- LIAISON HERTZIENNE ANDERNOS LES BAINS-BORDEAUX Tronçon ANDERNOS-LANTON-ARTIGUES Zone spéciale de dégagement	- ANDERNOS LES BAINS - ARTIGUES PRES BORDEAUX - BORDEAUX - CENON - LANTON - MERIGNAC	- FRANCE TELECOM - Unité Interventions Aquitaine - GRAND PORT MARITIME DE BORDEAUX - Région Terre Sud-Ouest BORDEAUX - S.N.I.A. - Pôle de Bordeaux -Unité Domaine et Servitudes - T.D.F. TOULOUSE
	- LIAISON HERTZIENNE Andernos- Les-Bains - Le Moutchic Tronçon Le Porge - Andernos-Les-Bains Zone spéciale de dégagement	- ANDERNOS LES BAINS - ARES - LE PORGE - LEGE CAP FERRET	- FRANCE TELECOM - Unité Interventions Aquitaine

	- LIAISON HERTZIENNE BELIN - BORDEAUX Tronçon Belin - Guillos Zone spéciale de dégagement	- BELIN BELIET - HOSTENS - SAINT MAGNE	- GUILLOS - LOUCHATS	- FRANCE TELECOM - Unité Interventions Aquitaine
	- LIAISON HERTZIENNE BELIN - BORDEAUX : Zone secondaire de dégagement de la station radioélectrique de Belin-Beliet	- BELIN BELIET		- FRANCE TELECOM - Unité Interventions Aquitaine
	- Liaison hertzienne ANDERNOS LES BAINS - BORDEAUX Zone secondaire de dégagement de la station d Andernos Les Bains	- ANDERNOS LES BAINS		- ESID de BORDEAUX - FRANCE TELECOM - Unité Interventions Aquitaine - GRAND PORT MARITIME DE BORDEAUX - Région Terre Sud-Ouest BORDEAUX - T.D.F. TOULOUSE
	- Liaison hertzienne ANDERNOS LES BAINS - BORDEAUX Zone secondaire de dégagement de la station de Lanton	- LANTON		- FRANCE TELECOM - Unité Interventions Aquitaine - GRAND PORT MARITIME DE BORDEAUX - Région Terre Sud-Ouest BORDEAUX - T.D.F. TOULOUSE
	Liaison hertzienne BISCAROSSE - CROIX D HINS	- CESTAS - MIOS	- LE TEICH	- ESID de BORDEAUX
	- Centre radioélectrique d'ARCACHON - Aérodrome (Tour de contrôle).	- GUJAN MESTRAS	- LA TESTE	- S.N.I.A. - Pôle de Bordeaux -Unité Domaine et Servitudes
	Liaison troposphérique CAZAUX - MONT DE MARSAN	- GUJAN MESTRAS - LUGOS	- LA TESTE	- ESID de BORDEAUX
	- Centre du Sémaphore du Cap Ferret	- LEGE CAP FERRET		- ESID de BORDEAUX
	- Faisceau Hertzien Sémaphore du CAP FERRET/Tour Téléc Marine de BISCAROSSE	- LA TESTE	- LEGE CAP FERRET	- ESID de BORDEAUX
	Faisceau hertzien relais LE TEMPLE/Sémaphore de CAP FERRET	- ANDERNOS LES BAINS - LE TEMPLE	- ARES	- ESID de BORDEAUX
	Faisceau hertzien au départ des stations de Biscarosse (Landes) à Cazaux (Gironde) Centre radioélectrique de Cazaux	- LA TESTE		- ESID de BORDEAUX
	Liaison hertzienne Croix d Hins (Gironde) - Lugaut-Reljons-le-Poteau (Landes)	- LE BARP		- ESID de BORDEAUX
	Faisceau hertzien de Croix d Hins à Bordeaux Caserne Xaintraillies	- LE BARP		- ESID de BORDEAUX
	Faisceau hertzien Cazaux - Croix d Hins	- LE BARP		- ESID de BORDEAUX
PT3	SERVITUDES ATTACHEES AUX RESEAUX DE TELECOMMUNICATIONS.	Art. L.45-1 et L.48 du Code des Postes et Télécommunications.		

	Câble du réseau national n1396	- MARCHEPRIME	- FRANCE TELECOM - Unité Interventions Aquitaine - GRAND PORT MARITIME DE BORDEAUX - Région Terre Sud-Ouest BORDEAUX - S.N.I.A. - Pôle de Bordeaux -Unité Domaine et Servitudes - T.D.F. TOULOUSE	
	Câble du réseau national nY 1396	- BIGANOS	- FRANCE TELECOM - Unité Interventions Aquitaine	
	Câble du réseau national nY 1396	- AUDENGE	- FRANCE TELECOM - Unité Interventions Aquitaine	
	Câble du réseau national nY 479/01	- MARCHEPRIME	- FRANCE TELECOM - Unité Interventions Aquitaine	
	- Liaison fibres optiques BORDEAUX/BAYONNE	- ANDERNOS LES BAINS - AUDENGE - BORDEAUX - GUJAN MESTRAS - LANTON - LUGOS - MERIGNAC - PESSAC	- ARCACHON - BIGANOS - CESTAS - LA TESTE - LE TEICH - MARCHEPRIME - MIOS - SALLES	- FRANCE TELECOM - Unité Interventions Aquitaine
	Câble régional nY 33407, 33423, 33424	- LANTON	- FRANCE TELECOM - Unité Interventions Aquitaine	
		- SAINT MAGNE	- FRANCE TELECOM - Unité Interventions Aquitaine	
	Câbles enterrés	- ABZAC	- FRANCE TELECOM - Unité Interventions Aquitaine	
	Câbles de télécommunications enterrés.	- LE BARP	- FRANCE TELECOM - Unité Interventions Aquitaine	
	Câbles de télécommunications enterrés	- BELIN BELIET	- FRANCE TELECOM - Unité Interventions Aquitaine	
T1	SERVITUDES SUR LA POLICE DES CHEMINS DE FER ET DE VISIBILITE SUR LES VOIES PUBLIQUES.	Loi du 15 juillet 1845. Art. 6 du Décret du 30 Octobre 1935 modifié.		
	Ligne PARIS-BORDEAUX	- ABZAC - ARVEYRES - BORDEAUX - COUTRAS	- AMBARES ET LAGRAVE - BASSENS - CENON - IZON	- Direction territoriale SNCF Réseau Aquitaine Poitou Charentes

		- LALANDE DE POMEROL - LES PEINTURES - LORMONT - SAINT LOUBES - VAYRES	- LES EGLISOTTES ET CHALAURES - LIBOURNE - SAINT DENIS DE PILE - SAINT SULPICE ET CAMEYRAC	
	Ligne LAMOTHE-ARCACHON	- ARCACHON - LA TESTE	- GUJAN MESTRAS - LE TEICH	- Direction territoriale SNCF Réseau Aquitaine Poitou Charentes
	Ligne BORDEAUX-IRUN	- BIGANOS - CESTAS - LUGOS - MIOS - SALLES	- BORDEAUX - LE TEICH - MARCHEPRIME - PESSAC - TALENCE	- Direction territoriale SNCF Réseau Aquitaine Poitou Charentes
T4	SERVITUDES AERONAUTIQUES DE BALISAGE	Art. L 6351-1 et L 6351-6 à 9 du Code des Transports		
	Aérodrome d Arcachon - La Teste	- GUJAN MESTRAS		- S.N.I.A. - Pôle de Bordeaux -Unité Domaine et Servitudes
	Aérodrome de Cazaux (B.A.120)	- GUJAN MESTRAS - LE TEICH	- LA TESTE	- ESID de BORDEAUX
	Aérodrome d Andernos les Bains	- LANTON		- S.N.I.A. - Pôle de Bordeaux -Unité Domaine et Servitudes
T5	SERVITUDES AERONAUTIQUES DE DEGAGEMENT (AERODROMES CIVILS ET MILITAIRES).	Art. L 6351-1 à 5 du Code des Transports		
	Aérodrome de CAZAUX (B.A.120)	- GUJAN MESTRAS - LE TEICH	- LA TESTE	- ESID de BORDEAUX
	Aérodrome d'ANDERNOS LES BAINS (catégorie D)	- ANDERNOS LES BAINS - LANTON	- ARES	- AEROPORT DE BORDEAUX - S.N.I.A. - Pôle de Bordeaux -Unité Domaine et Servitudes
	Aérodrome de LIBOURNE-ARTIGUES DE LUSSAC (catégorie D)	- ABZAC - LUSSAC	- LES ARTIGUES DE LUSSAC - SAINT DENIS DE PILE	- AEROPORT DE BORDEAUX - S.N.I.A. - Pôle de Bordeaux -Unité Domaine et Servitudes
	- Aérodrome d'Arcachon-La Teste	- GUJAN MESTRAS	- LA TESTE	- S.N.I.A. - Pôle de Bordeaux -Unité Domaine et Servitudes
	Aérodrome BORDEAUX - MERIGNAC Plan de dégagement	- AUDENGE - BLANQUEFORT - BRUGES - EYSINES - LE HAILLAN - MARCHEPRIME - MERIGNAC	- BASSENS - BORDEAUX - CESTAS - LE BOUSCAT - LE TAILLAN MEDOC - MARTIGNAS SUR JALLE - PAREMPUYRE	- S.N.I.A. - Pôle de Bordeaux -Unité Domaine et Servitudes

		- PESSAC - SAINT LOUIS DE MONTFERRAND	- SAINT JEAN D ILLAC - SAINT MEDARD EN JALLES	
T7	SERVITUDES AERONAUTIQUES DE DEGAGEMENT CONCERNANT DES INSTALLATIONS. PARTICULIERES	Art. L 6352-1 du Code des Transports		
	Aerodrome d Arcachon - La Teste	- GUJAN MESTRAS		- S.N.I.A. - Pôle de Bordeaux -Unité Domaine et Servitudes
	Aérodrome d Andernos les Bains	- LANTON		- S.N.I.A. - Pôle de Bordeaux -Unité Domaine et Servitudes

